


CC du Haut-Jura Arcade Communauté - Girod Médias extension


Inventaire des ZAE au titre de l'article 220 loi climat et résilience


Vu article 220 de la loi Climat et Résilience adoptée le 24 août 2021, vu article L318-8-2 du Code de l'urbanisme, vu article 6 du RGPD

Occupants des unités foncières



 Unité foncière jamais occupée au sens de l'article 220 de la loi climat et résilience

 Unité foncière occupée au sens de l'article 220 de la loi climat et résilience

 Unité foncière vacante au sens de l'article 220 de la loi climat et résilience

Une unité foncière est définie comme l'ensemble des parcelles regroupées et contiguës d'un seul tenant appartenant au même propriétaire.

Liste des occupants des unités foncières

n°	Occupants
1	Terrain nu
2	Terrain nu
3	Terrain nu

Identification des unités foncières vacantes

Nb unités foncières vacantes	Nb unités foncières total	Indice de vacance Art. 220 loi climat
0	5	0 %

Surfaces des unités foncières vacantes m ²	Surface total des Unités foncières m ²	Part de la surface vacante
0	3927	0 %

Liste des parcelles composant les unités foncières

Unité foncière	Commune	Section	Numéro	Propriétaire anonymisé
39367000BE0074	39367	BE	74	_X_
uf393670060599	39367	BE	288	COMMUNE DE MORBIER
uf393670061247	39367	BE	73	_X_
uf393670061247	39367	BE	228	_X_
uf393670061251	39367	BE	75	_X_
uf393670167926	39367	BE	129	GIROD MEDIAS
uf393670167926	39367	BE	77	GIROD MEDIAS

Sources

Traitements / relevé terrain / analyse :
CC du Haut-Jura Arcade Communauté 2024

Autres sources de données mobilisées :
Observatoire du Foncier Economique Régional / AER Bourgogne-Franche-Comté 2024
Base Sirene des entreprises et de leurs établissements, INSEE 2024
Plan cadastral Informatisé, Etalab
Fichiers des locaux et des parcelles des personnes morales, Ministère de l'Économie, des Finances et de la Souveraineté industrielle et numérique
Fichier des Locaux commerciaux vacants (LOCOMVAC), Direction Générale des Finances publiques
Photographies aériennes, Institut Géographique National