


CC du Haut-Jura Arcade Communauté - Villedieu


Inventaire des ZAE au titre de l'article 220 loi climat et résilience


Vu article 220 de la loi Climat et Résilience adoptée le 24 août 2021, vu article L318-8-2 du Code de l'urbanisme, vu article 6 du RGPD

Occupants des unités foncières



 Unité foncière jamais occupé au sens de l'article 220 de la loi climat et résilience

 Unité foncière occupée au sens de l'article 220 de la loi climat et résilience

 Unité foncière vacante au sens de l'article 220 de la loi climat et résilience

Une unité foncière est définie comme l'ensemble des parcelles regroupées et contiguës d'un seul tenant appartenant au même propriétaire.

Liste des occupants des unités foncières

n°	Occupants
1	PASSION MECA 39 [84266611700010]
2	LA RECUP
3	MOREZ POLISSAGE [38439577800036] SCI RIBEIRO [48433553400018]
4	_X_
5	COTTIER ET FILS [40092668900011]
6	_X_
7	Ancienne usine cottier / stockage SCI COTTIER [34104036800019]

Identification des unités foncières vacantes

Nb unités foncières vacantes	Nb unités foncières total	Indice de vacance Art. 220 loi climat
0	8	0 %

Surfaces des unités foncières vacantes m ²	Surface total des Unités foncières m ²	Part de la surface vacante
0	7203	0 %

Liste des parcelles composant les unités foncières

Unité foncière	Commune	Section	Numéro	Propriétaire anonymisé
39368000AC0051	39368	AC	51	LA RECUP
39368000AC0073	39368	AC	73	_X_
39368000AC0127	39368	AC	127	_X_
39368000AC0128	39368	AC	128	_X_
uf393680061774	39368	AC	86	COMMUNE DE MOREZ
uf393680061835	39368	AC	121	_X_
uf393680061835	39368	AC	119	_X_
uf393680061894	39368	AC	122	_X_
uf393680061894	39368	AC	120	_X_
uf393680157568	39368	AC	80	SCI COTTIER PIERRE
uf393680157568	39368	AC	79	SCI COTTIER PIERRE

Sources

Traitements / relevé terrain / analyse :
CC du Haut-Jura Arcade Communauté 2024

Autres sources de données mobilisées :

Observatoire du Foncier Economique Régional / AER Bourgogne-Franche-Comté 2024

Base Sirene des entreprises et de leurs établissements, INSEE 2024

Plan cadastral Informatisé, Etalab

Fichiers des locaux et des parcelles des personnes morales, Ministère de l'Économie, des Finances et de la
Souveraineté industrielle et numérique

Fichier des Locaux commerciaux vacants (LOCOMVAC), Direction Générale des Finances publiques

Photographies aériennes, Institut Géographique National